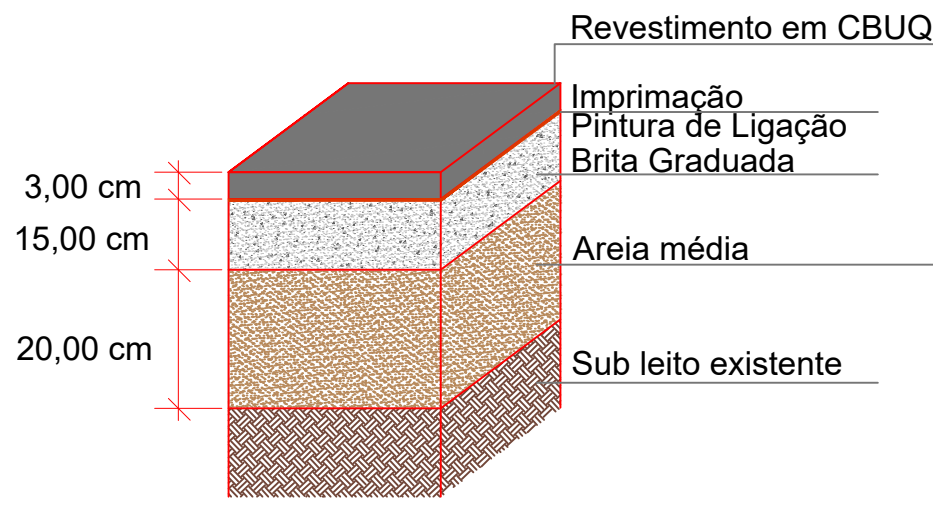
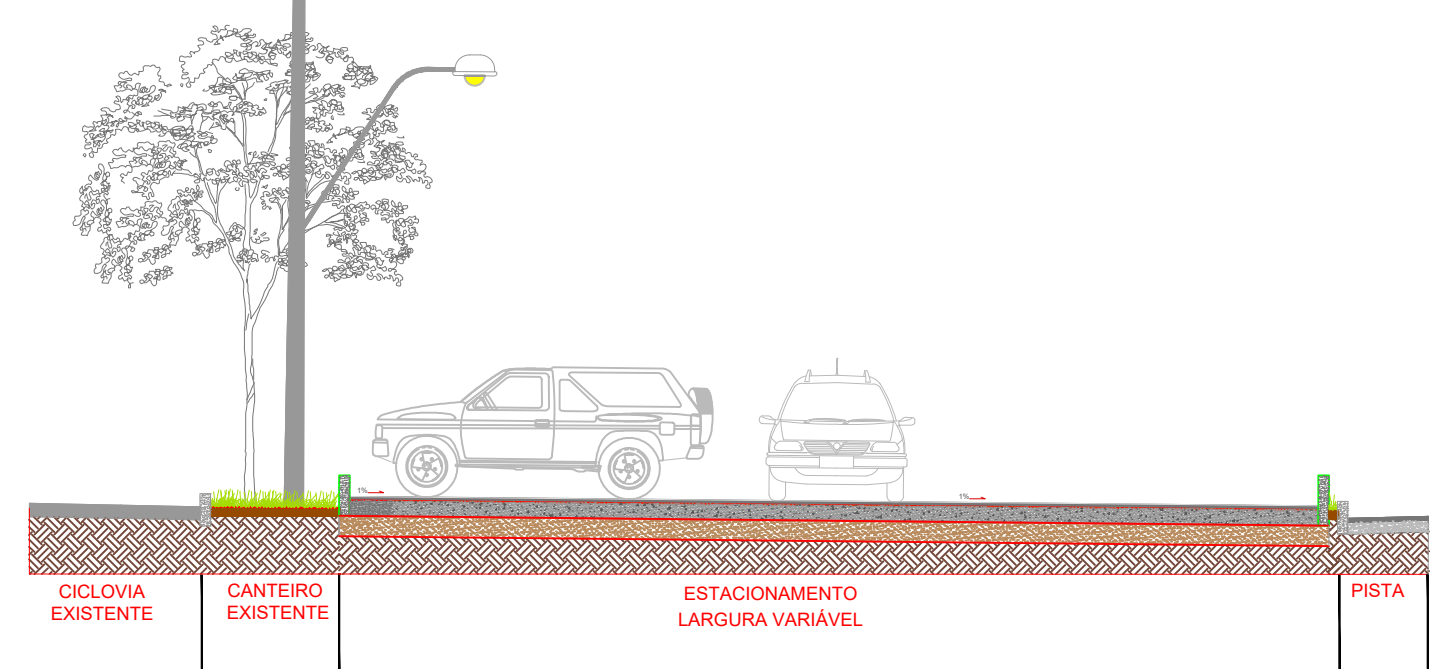


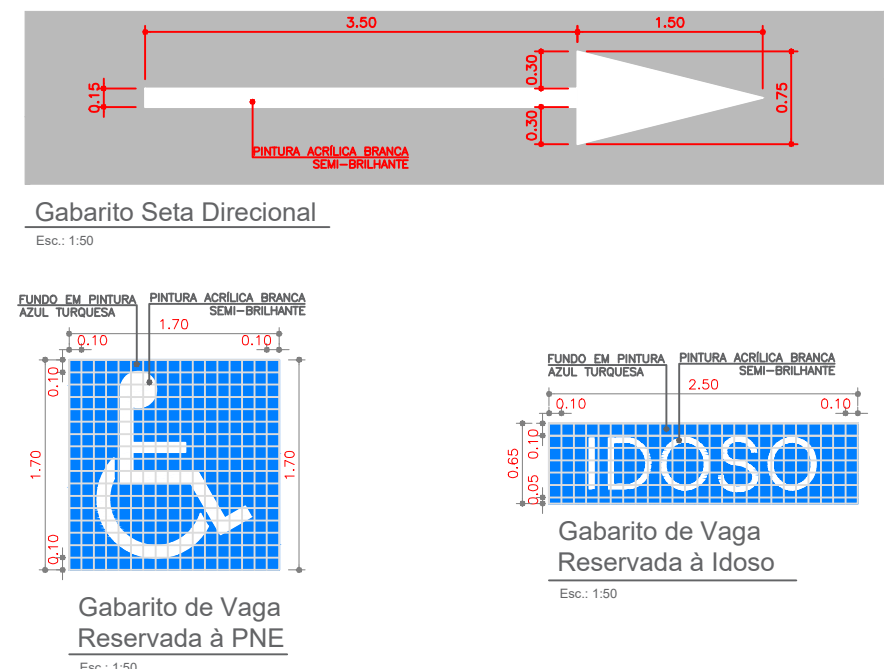
Planta baixa - Bolsão de estacionamento extra
Escala: 1/250



Seção com as camadas do pavimento
Sem escala

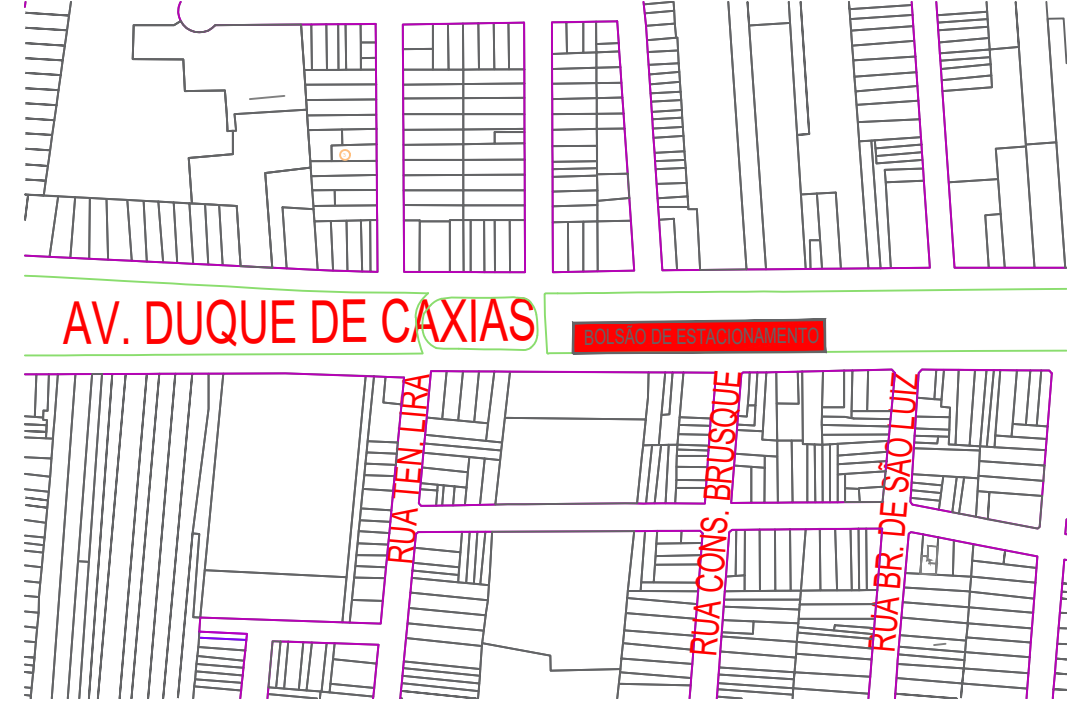


Seção transversal do bolsão de estacionamento
Sem escala



Detalhes sinalizações especiais
Sem escala

CONVENÇÕES DO PROJETO	
	MEIO-FIO EXISTENTE
	MEIO-FIO PRÉ MOLDADO
	MEIO-FIO REBAIXADO
	PAVIMENTAÇÃO EM CONCRETO
	PAVIMENTAÇÃO EM CBUQ - PROPOSTA
	RAMPA ACCESSIBILIDADE TIPO 1
	RAMPA ACCESSIBILIDADE TIPO 2
	POSTES EXISTENTES
	ÁRVORES EXISTENTES A MANTER
	CAIMENTOS
	BOLSA DE LODO
	ÁREA DE INTERVENÇÃO
	CAIXA EXISTENTE
	CAIXA EXISTENTE A SER REFORMADA E NIVELADA COM PAVIMENTO ACABADO



Planta de localização
Escala 1/5000

vamos
compartilhar
a cidade

PREFEITURA

PROJETO DE
REQUALIFICAÇÃO DOS
CANTEIROS CENTRAIS DA
AV. DUQUE DE CAXIAS

DIREITOS AUTORAIS RESERVADOS. PROIBIDA A REPRODUÇÃO TOTAL OU PARCIAL DESTES DESENHOS SEM O EXPRESSO CONSENTIMENTO DO PROPRIETÁRIO.

TÍTULO DO DESENHO		EQUIPE TÉCNICA	
PROJETO DE PAVIMENTAÇÃO/ SINALIZAÇÃO BOLSÃO EXTRA DE ESTACIONAMENTO		FRANCA	
PROJETO DE PAV./ SINALIZ. - BOLSÃO EXTRA DE ESTACIONAMENTO		VICTOR AVILA CAVIA ENGENHEIRO CIVIL CREARIS 216575	
ESCALA: INDICADA		01/01	
MUNICÍPIO	ESTADO		
PELOTAS	RIO GRANDE DO SUL		
LOGRADOURO			
AV. DUQUE DE CAXIAS			
CODIGO DO DESENHO	NÚMERO DA REVISÃO	DATA	
DDC-PAV-SIN-BEE	00	21/10/2021	

Rua Menina Baretto, 702 - Pelotas/RS
Fone: (51) 33151165 - (51) 33151163
Email: espitag@pelotas.rs.gov.br

SECRETARIA DE
PLANEJAMENTO E GESTÃO **Pelotas**
GOVERNO MUNICIPAL